

Factura Pequeño Contribuyente

EDUARDO JOSUÉ, JIMÉNEZ RODAS

Nit Emisor: 69195552

EDUARDO JOSUE JIMENEZ

63 AVENIDA 5-17 PINARES DEL NORTE, zona 18, Guatemala,
GUATEMALA

NIT Receptor: 3440273

Nombre Receptor: MINISTERIO DE AGRICULTURA GANADERIA Y
ALIMENTACION

NÚMERO DE AUTORIZACIÓN:

51B76AB5-4CE8-45E7-92BA-AB2AAB75C531

Serie: 51B76AB5 Número de DTE: 1290290663

Numero Acceso:

Fecha y hora de emisión: 26-feb-2021 07:48:10

Fecha y hora de certificación: 01-feb-2021 07:48:10

Moneda: GTQ

#No	B/S	Cantidad	Descripción	P. Unitario con IVA (Q)	Descuentos (Q)	Total (Q)	Impuestos
1	Servicio	1	Por servicios técnicos prestados al Ministerio de Agricultura, Ganadería y Alimentación, según contrato administrativo No. 2021- 1-20-1 correspondiente al mes de febrero de 2021.	8,000.00	0.00	8,000.00	
TOTALES:					0.00	8,000.00	

* No genera derecho a crédito fiscal

CANCELADO

Datos del certificador

Superintendencia de Administracion Tributaria NIT: 16693949




INGENIERO
DAVID ISAAC GOMEZ GOMEZ
SUB-DIRECTOR GENERAL




Licda. Pahola Méndez Mata
DIRECTORA

Instituto Geográfico Nacional - IGN -

Información del DTE



Régimen de Factura Electrónica en Línea Verificación de Documento Tributario Electrónico

Factura Pequeño Contribuyente (FPEQ)	
EMISIÓN	
Fecha Emisión:	26/02/2021 07:48:10
Emisor:	69195552 - EDUARDO JOSUÉ, JIMÉNEZ RODAS
Establecimiento:	2 - EDUARDO JOSUE JIMENEZ
Receptor:	3440273 - MINISTERIO DE AGRICULTURA GANADERIA Y ALIMENTACION
Monto Total:	GTQ 8,000
No. de acceso:	
CERTIFICACIÓN	
Autorización:	51B76AB5-4CE8-45E7-92BA-AB2AAB75C531
Serie:	51B76AB5
Número del DTE:	1290290663
ACEPTACIÓN SAT	
Acuse de recibo:	FCID202120210201T07:48:1106:0051B76AB54CE845E792BAAB2AAB75C531
Fecha de la consulta: 01/02/2021 07:52:09	

NOTA: Si la información no coincide con el documento que tiene en su poder, denúncielo aquí:

<https://portal.sat.gob.gt/portal/denuncias/>

INFORME MENSUAL DE ACTIVIDADES

PERIODO: FEBRERO DE 2021
REGLÓN: 029 "OTRAS REMUNERACIONES DE PERSONAL TEMPORAL"
OBJETO: APOYO TÉCNICO EN LA GENERACIÓN DE INFORMACIÓN GEOGRÁFICA DESCRIPTIVA, ACTUALIZACIÓN DEL DICCIONARIO GEOGRÁFICO, BASES DE DATOS DE TOPONIMIA, ELABORACIÓN DE MAPAS MUNICIPALES ASI COMO EN LAS COMISIONES ASIGNADAS PARA EL INTERIOR DEL PAIS EN LAS CUALES SE REALICEN ACTIVIDADES INHERENTES A LAS COMPETENCIAS INSTITUCIONALES.
TIPO DE SERVICIO: TÉCNICOS
PRESTADO EN: INSTITUTO GEOGRÁFICO NACIONAL
NO. DE CONTRATO: 2021-1-20-1
PLAZO DEL CONTRATO: DEL 20 DE ENERO AL 30 DE ABRIL DE 2021.

En cumplimiento a la cláusula segunda del Contrato Administrativo número 2021-1-20-1 suscrito con mi persona, presento ante usted el informe mensual de actividades realizadas:

1. Apoyo técnico en la revisión y control de los expedientes municipales de Toponimia (nombres geográficos) de los departamentos del país.

Actividad: se apoyó en el ordenamiento y control de archivos de toponimia de lugares poblados de la División de Información Geográfica.

Resultados: orden de archivos de toponimia de lugares poblados de la División de Información Geográfica.

2. Apoyo Técnico en la digitalización de las certificaciones de ordenamiento territorial enviadas por las municipalidades del país.

Actividad: se apoyó en revisión y digitalización de la certificación del ordenamiento territorial del municipio de Comapa departamento Jutiapa.

Resultados: actualización y ordenamiento territorial del municipio de Comapa departamento Jutiapa, para base de datos de toponimia de lugares poblados.

3. Apoyo Técnico en la actualización de la base de datos de Toponimia (nombres geográficos) del país, derivado de las certificaciones enviadas por las municipalidades.

Actividad: se apoyó en comparar y confrontar las certificaciones de la división territorial del respectivo Municipio de Comapa departamento de Jutiapa.

Resultados: se encontraron los datos faltantes y se actualizaron entre Municipalidad y el Instituto Geográfico Nacional de las certificaciones de la división territorial del respectivo Municipio de Comapa departamento de Jutiapa.

4. Apoyo Técnico en la recepción de documentos ingresados de la división.

Actividad: se apoyó en atender el teléfono y recibir correspondencia de dirección general y de la oficina de atención pública.

Resultados: atender el teléfono y recibir correspondencia de dirección general y de la oficina de atención pública.


5. Otras actividades que sean asignadas por la autoridad superior.



Actividad: se apoyó en la División técnica de información Geográfica.

Resultados: investigación preliminar para la realización del suplemento del Diccionario Geográfico de Guatemala de los municipios de Cuyotenango, Santo Domingo Suchitepéquez y San Lorenzo del departamento de Suchitepéquez.

Actividad: rotulación de Leits correspondientes en estanterías y archivos.

Resultados: orden y control a la hora de la búsqueda de expedientes en la división.

F. 
Eduardo Josué Jiménez Rodas
DPI: 2434663580101
Teléfono: 58797773

F. 

INGENIERO
DAVID ISAAC GOMEZ GOMEZ
SUB-DIRECTOR GENERAL



Licda. Pahola Méndez Mata
DIRECTORA
Instituto Geográfico Nacional - IGN -